











DOCUMENTO CONFORME AL ACUERDO DE LA POSENCIA  
 TÉCNICA OCCIDENTAL DE LA COTMAC DE FECHA 24/01/11.  
 APROBADO POR EL PLENO DE ESTA CORPORACIÓN, EN LA  
 SESION ORDINARIA CELEBRADA EL 11/02/2011  
 (FASE DE APROBACIÓN DEFINITIVA DEL PIOLP)

LA SECRETARIA GENERAL DEL PLENO CON CARÁCTER  
 ACCIDENTAL

 CONCEPCIÓN INÉS PÉREZ RIVEROL

- HIDROLOGÍA Y RELIEVE**
- HIDROLOGÍA SUPERFICIAL:**
-  Barrancos
  -  Nacientes
- ACUÍFEROS:**
-  Coebra
  -  De las vertientes
  -  Costero
  -  De la mitad Sur
- RELIEVE:**
-  Cuencas vertientes
  -  Pendiente 30-50 %
  -  Pendiente mayor al 50%



Plan Insular de Ordenación

**LA PALMA**

Plano de Información  
 La forma del territorio insular  
 1.1.09  
 HIDROLOGÍA Y RELIEVE: INTERPRETACIÓN

594x420 /  
 Escala 1:80.000

OCEANO ATLANTICO